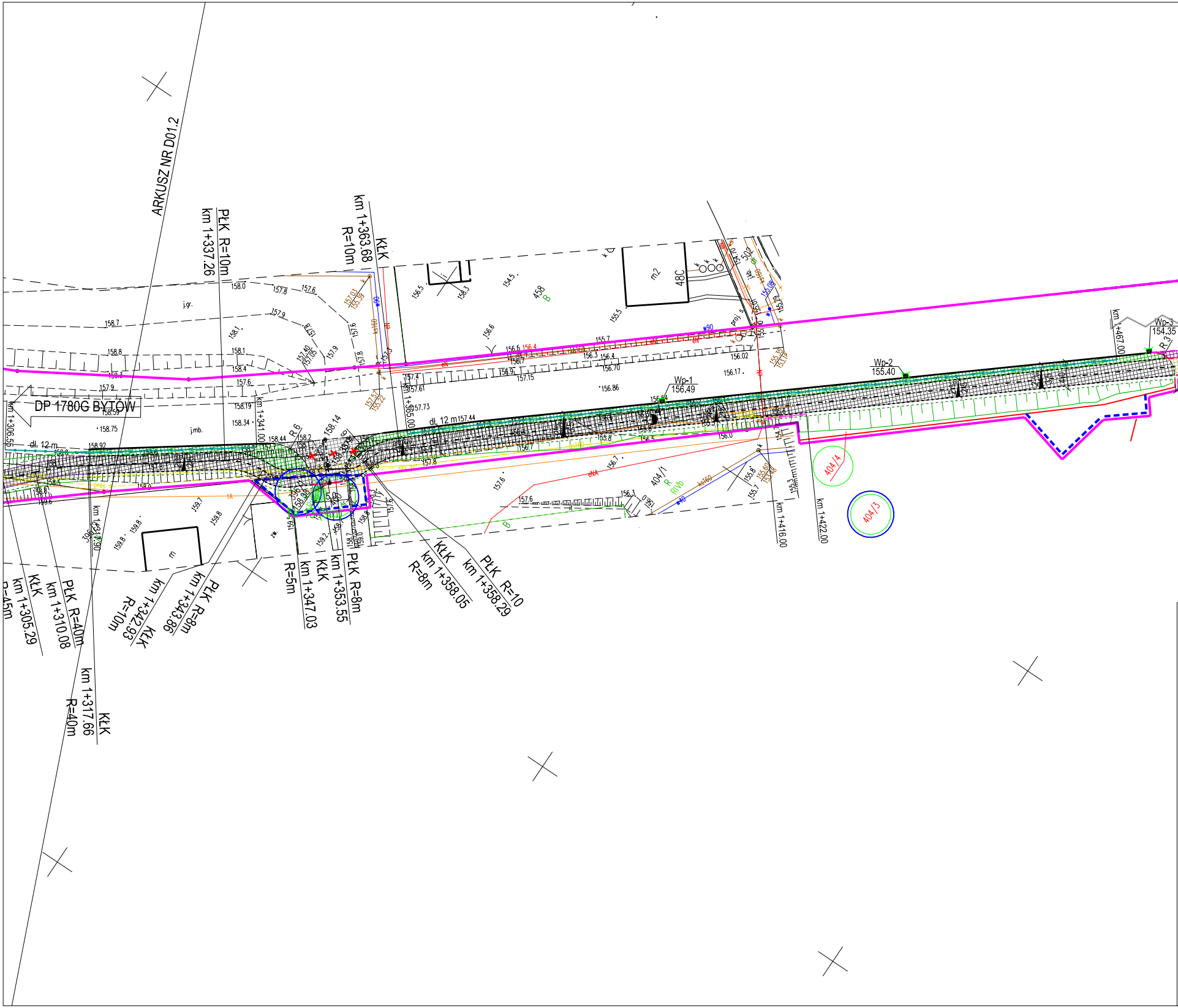
ARKUSZ NR D01.2
PŁK R=10m
km 1+337.26
KŁK
km 1+363.68
R=10m
DP 1780G BYTÓW
km 1+306.55
dł. 12 m
dł. 12 m
km 1+341.00
km 1+365.00
R 6
158.14
Wp-1
156.49
Wp-2
155.40
Wp-3
154.35
km 1+467.00
km 1+416.00
km 1+422.00
404/1
404/4
404/3
458
48C
m2
j.gr.
j.mb.
R=5m
km 1+347.03
KŁK
km 1+353.55
PŁK R=8m
KŁK
km 1+358.05
R=8m
PŁK R=10
km 1+358.29
PŁK R=8m
km 1+343.86
KŁK
km 1+342.93
R=10m
PŁK R=40m
km 1+310.08
KŁK
km 1+305.29
R=45m
KŁK
km 1+317.66
R=40m

# MAPA DO CELÓW PROJEKTOWYCH

## skala 1:500

nazwa miejscowości: Ugoszcz
nazwa obiektu: Trasa Ugoszcz- Studzienice, ul. Bytowska, działka nr: różne
identyfikator i nazwa obrębu ewidencyjnego: 220108_2.0012, Ugoszcz
nr sekcji: 6.215.17.01.2.1, 6.215.17.01.2.3, 6.215.17.01.4.1, 6.215.17.01.4.2,
6.215.17.01.4.4, 6.215.17.06.2.2, 6.216.17.21.1.3, 6.216.17.21.1.4,
6.216.17.21.3.1,6.216.17.21.3.2, 6.216.17.21.3.4, 6.216.17.21.4.3
ID pracy: 6640.1074.2024
układ odniesienia: PL-ETRF89
układ współrzędnych prostokątnych płaskich: PL-2000, strefa 6 (18°)
układ wysokości: PL-EVRF2007-NH

Nazwa wykonawcy: OMEGA Ireneusz Guzek USŁUGI GEODEZYJNE
Różyny, ul. Młyńska 42, 83-031 Łęgowo
tel. 660-204-222, NIP 593-187-57-20

Imię i nazwisko oraz numer świadectwa nadania uprawnień geodety, który sporządził mapę:

GEODETA UPRAWNIONY
inż. Ireneusz Guzek
Nr uprawnień zaw.: 18706

prace polowe: Dawid Kachniarz

prace kameralne: Dawid Kachniarz

data sporządzenia mapy: 13.09.2024r.

Mapa niniejsza powstała w wyniku aktualizacji mapy zasadniczej prowadzonej i udostępnionej przez Powiatowy Ośrodek Dokumentacji Geodezyjnej i Kartograficznej w Bytowie.

W granicach opracowania występują zarejestrowane w Referacie Uzgadniania Dokumentacji Projektowej w Bytowie przewody i urządzenia wg stanu na dzień: 13.09.2024r., zgodnie z treścią niniejszej mapy.

Nie wyklucza się istnienia w terenie innych, nie wykazanych na niniejszej mapie urządzeń podziemnych, które nie zostały zgłoszone do inwentaryzacji.

UWAGA!
Wykonanie niniejszej mapy nie było poprzedzone ustaleniami dotyczącymi:
- ewentualnych służebności gruntowych obciążających grunty położone w granicach projektowanej inwestycji budowlanej,
- dokładności położenia punktów granicznych,
- stanu prawnego granic nieruchomości.

Oświadczam, że opracowanie geodezyjno – kartograficzne, którego wynikiem jest niniejsza mapa, uzyskało pozytywny wynik weryfikacji w dniu 23.10.2024r. (6640.1074.2024_29544)
Operat techniczny z wykonanych prac geodezyjnych i kartograficznych, zgłoszonych pod numerem 6640.1074.2024, został wpisany do ewidencji materiałów państwowego zasobu.

Organ prowadzący państwowy zasób geodezyjny i kartograficzny: STAROSTA BYTOWSKI

Identyfikator ewidencyjny materiału zasobu – operatu technicznego: P.2201.2024.2281

Data wpisania operatu technicznego do ewidencji materiałów zasobu: 14.11.2024r.

Wykonawca prac geodezyjnych: OMEGA Ireneusz Guzek USŁUGI GEODEZYJNE

Imię, nazwisko oraz numer uprawnień zawodowych kierownika prac geodezyjnych:
Ireneusz Guzek, 18706.

Jestem świadomy odpowiedzialności karnej za złożenie fałszywego oświadczenia.

Niniejsze oświadczenie jest równoważne z uwierzytelnieniem dokumentów opracowanych na podstawie wykonanych prac geodezyjnych na potrzeby postępowań administracyjnych, postępowań sądowych lub czynności cywilnoprawnych.

GEODETA UPRAWNIONY
inż. Ireneusz Guzek
Nr uprawnień zaw.: 18706

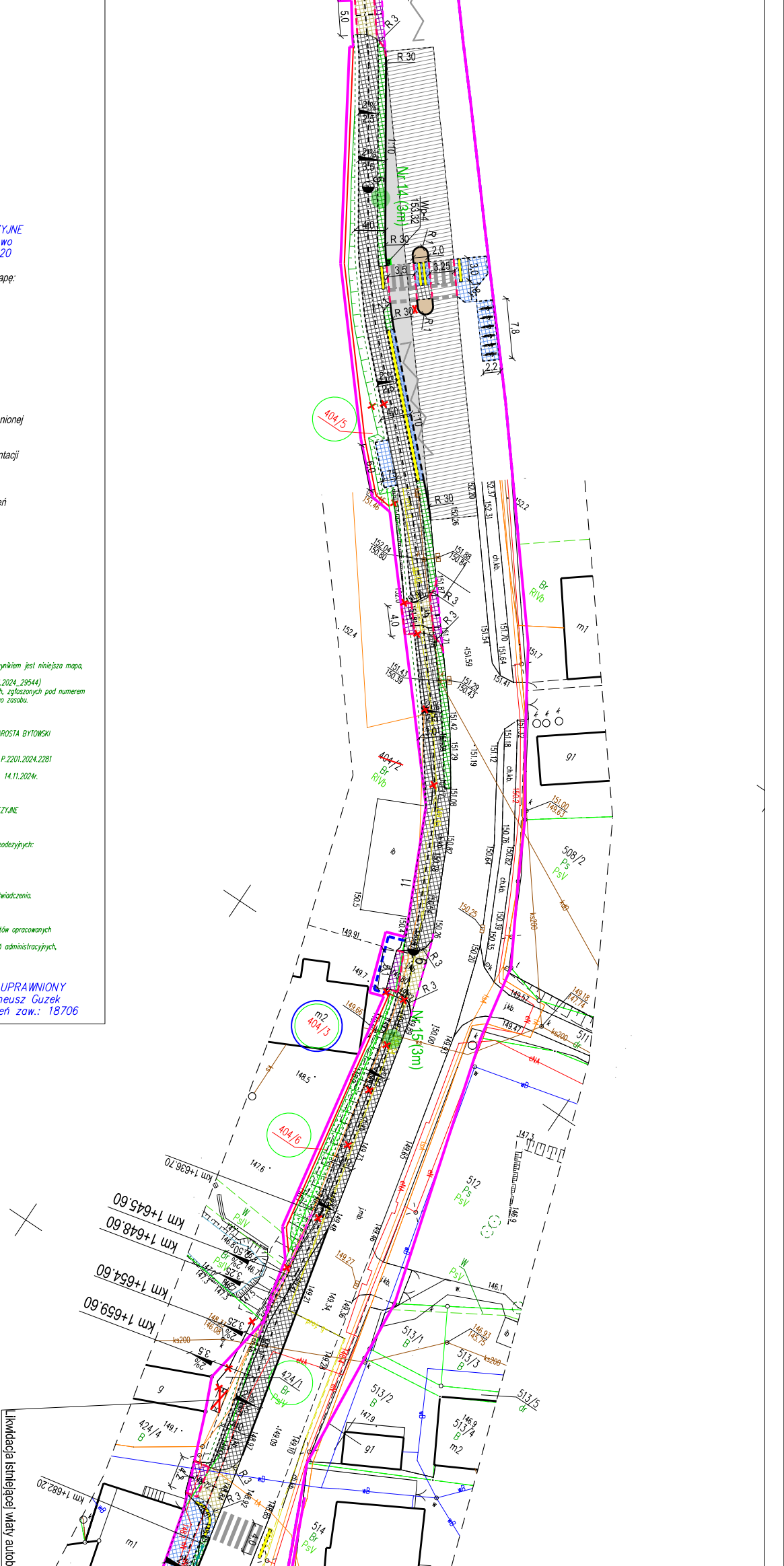
Nr 14 (3m)
Nr 15 (3m)
Wp-4
153.32
7.8
R 30
R 3
R 1
404/5
404/2
404/3
404/6
404/1
508/2
512
513/1
513/2
513/3
513/4
513/5
511
514
424/1
424/4
Br
RIVb
Ps
PsV
W
dr
B
m1
m2
g1
g
ib
ch.kb.
j.kb.
j.mb.
ks200
km 1+636.70
km 1+645.60
km 1+648.60
km 1+654.60
km 1+659.60
km 1+682.20
Likwidacja istniejącej wiaty autob

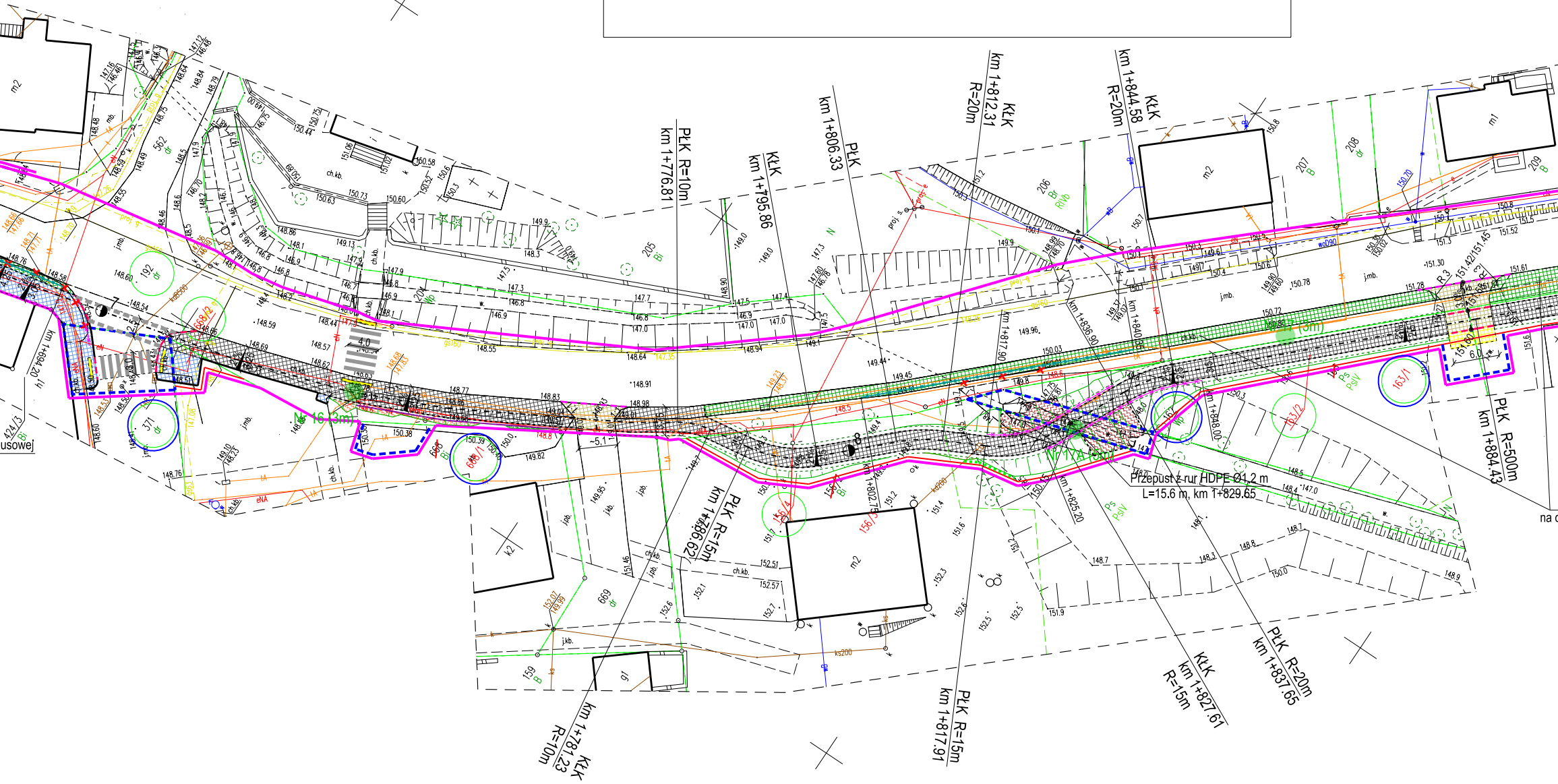
PŁK R=10m
km 1+776.81
KŁK
km 1+795.86
PŁK
km 1+806.33
KŁK
km 1+812.31
R=20m
KŁK
km 1+844.58
R=20m
PŁK R=500m
km 1+884.43
km 1+894.20
Przepust z rur HDPE Ø1,2 m
L=15.6 m, km 1+829.65
PŁK R=20m
km 1+837.65
KŁK
km 1+827.61
R=15m
PŁK R=15m
km 1+817.91
PŁK R=15m
km 1+796.62
KŁK
km 1+781.23
R=10m
km 1+836.90
km 1+840.36
km 1+817.90
km 1+825.20
km 1+802.75
km 1+848.00
m2
m1
k2
gl
192
562
205
206
207
208
209
371
668/1
668/2
669
159
156/4
156/3
163/1
163/2
424/3
j.mb.
ch.kb.
4.0
6.0
usowej
na c

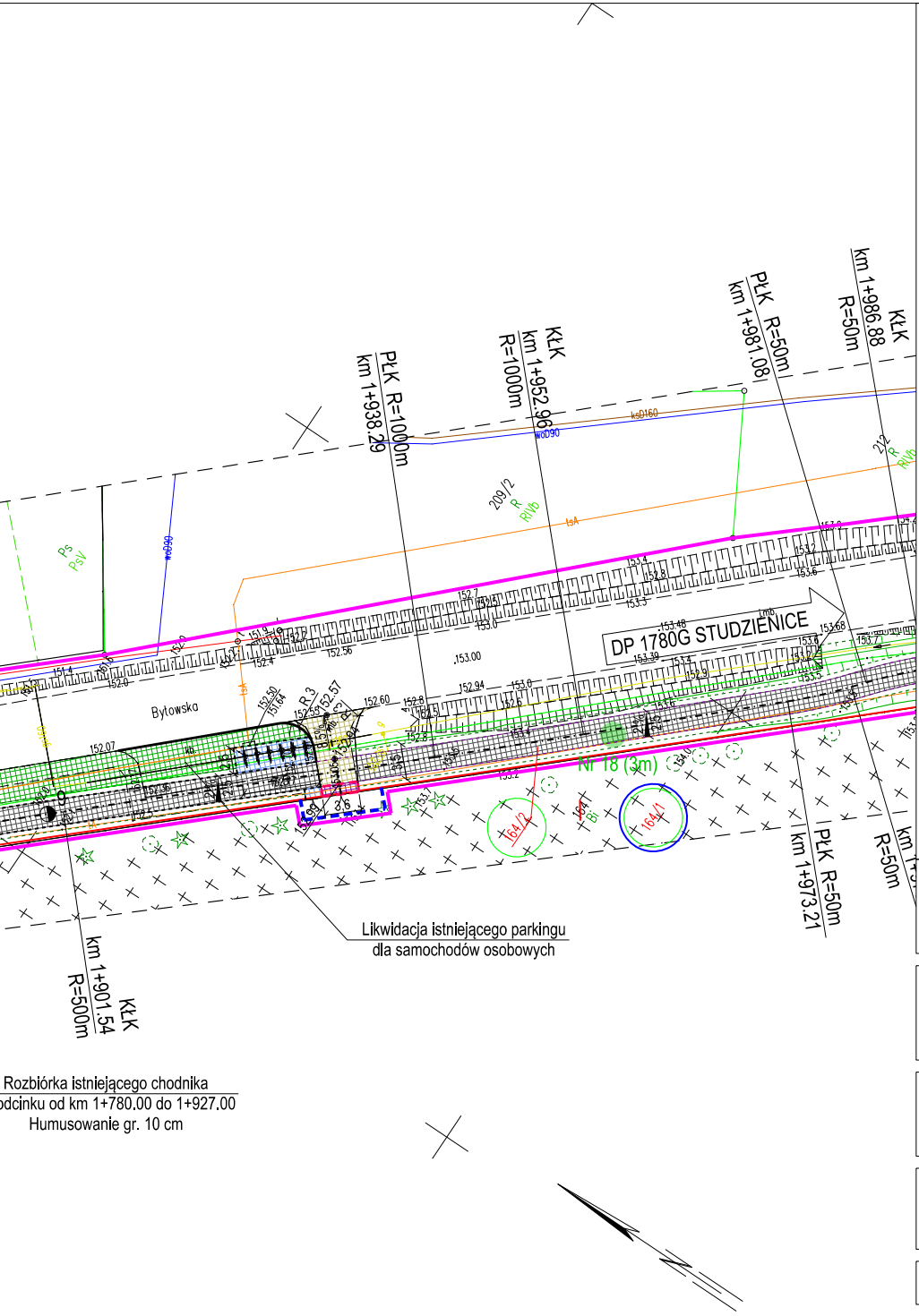
DP 1780G STUDZIENICE
Bytowska
Nr 18 (3m)
PŁK R=1000m km 1+938.29
KŁK km 1+952.96 R=1000m
PŁK R=50m km 1+981.08
KŁK km 1+986.88 R=50m
PŁK R=50m km 1+973.21
R=50m km 1+9
KŁK km 1+901.54 R=500m
209/2 R RIVb
212 R RIVb
Ps PsV
woD90
ksD160
tsA
164/2
164/1
153.00
152.94
152.07
Likwidacja istniejącego parkingu
dla samochodów osobowych
Rozbiórka istniejącego chodnika
odcinku od km 1+780.00 do 1+927.00
Humusowanie gr. 10 cm

ZA ZGODNOŚĆ Z ORYGINAŁEM MAPY DO CELÓW PROJEKTOWYCH
W ZAKRESIE SYMBOLI, ZNAKÓW, TREŚCI ORAZ SKALI

..............................................................................................................

PROJEKTANT:

**DSP PROJEKT Paweł Suwisz**
ul. Olimpijska 35, 80-180 Gdańsk
tel. (+48) 604-380-743
biuro@dsp-projekt.pl

INWESTOR:

WÓJT GMINY STUDZIENICE
ul. Kaszubska 9
77-143 Studzienice

NAZWA INWESTYCJI:

**BUDOWA TRASY PIESZO-ROWEROWEJ NA ODCINKU**
**UGOSZCZ - STUDZIENICE PRZY DRODZE POWIATOWEJ NR 1780G**

| TYTUŁ RYSUNKU: | | | BRANŻA | FAZA |
|---|---|---|---|---|
| PLAN SYTUACYJNY | | | DR | PT |
| | IMIĘ I NAZWISKO | UPRAWNIENIA | PODPIS | SKALA |
| PROJEKTANT: | MGR INŻ. PAWEŁ SUWISZ | POM/0265/POOD/10 | | 1:500 |
| | | | | DATA |
| OPRACOWAŁ: | | | | 11.2025 |
| | | | | NR RYS. |
| SPRAWDZAJĄCY: | INŻ. PIOTR GREGOROWICZ | POM/0244/POOD/08 | | D01.3 |